

SITUACE STAVENIŠTĚ
1 : 250

Katastrální území:
k.ú. Sudslava
(č.k.ú. 758906)

SO 301
OBNOVA ZATRUBNĚNÍ

SO 302
OBNOVA VÝPUSTI

PROSTOR PRO ZAŘÍZENÍ STAVBY A STAVENIŠTĚ
A PRO DOČASNÉ SKLÁDKY STAVBY

PŘÍSTUP K STAVENIŠTĚ

386/22

398

0,02n

0,030

0,040

0,050

0,060

0,070

0,080

0,090

0,100

0,110

0,120

0,130

0,140

0,150

0,160

0,170

0,180

0,190

0,200

0,210

0,220

0,230

0,240

0,250

0,260

0,270

0,280

0,290

0,300

0,310

0,320

0,330

0,340

0,350

0,360

0,370

0,380

0,390

0,400

0,410

0,420

0,430

0,440

0,450

0,460

0,470

0,480

0,490

0,500

0,510

0,520

0,530

0,540

0,550

0,560

0,570

0,580

0,590

0,600

0,610

0,620

0,630

0,640

0,650

0,660

0,670

0,680

0,690

0,700

0,710

0,720

0,730

0,740

0,750

0,760

0,770

0,780

0,790

0,800

0,810

0,820

0,830

0,840

0,850

0,860

0,870

0,880

0,890

0,900

0,910

0,920

0,930

0,940

0,950

0,960

0,970

0,980

0,990

1,000

1,010

1,020

1,030

1,040

1,050

1,060

1,070

1,080

1,090

1,100

1,110

1,120

1,130

1,140

1,150

1,160

1,170

1,180

1,190

1,200

1,210

1,220

1,230

1,240

1,250

1,260

1,270

1,280

1,290

1,300

1,310

1,320

1,330

1,340

1,350

1,360

1,370

1,380

1,390

1,400

1,410

1,420

1,430

1,440

1,450

1,460

1,470

1,480

1,490

1,500

1,510

1,520

1,530

1,540

1,550

1,560

1,570

1,580

1,590

1,600

1,610

1,620

1,630

1,640

1,650

1,660

1,670

1,680

1,690

1,700

1,710

1,720

1,730

1,740

1,750

1,760

1,770

1,780

1,790

1,800

1,810

1,820

1,830

1,840

1,850

1,860

1,870

1,880

1,890

1,900

1,910

1,920

1,930

1,940

1,950

1,960

1,970

1,980

1,990

2,000

2,010

2,020

2,030

2,040

2,050

2,060

2,070

2,080

2,090

2,100

2,110

2,120

2,130

2,140

2,150

2,160

2,170

2,180

2,190

2,200

2,210

2,220

2,230

2,240

2,250

2,260

2,270

2,280

2,290

2,300

2,310

2,320

2,330

2,340

2,350

2,360

2,370

2,380

2,390

2,400

2,410

2,420

2,430

2,440

2,450

2,460

2,470

2,480

2,490

2,500

2,510

2,520

2,530

2,540

2,550

2,560

2,570

2,580

2,590

2,600

2,610

2,620

2,630

2,640

2,650

2,660

2,670

2,680

2,690

2,700

2,710

2,720

2,730

2,740

2,750

2,760

2,770

2,780

2,790

2,800

2,810

2,820

2,830

2,840

2,850

2,860

2,870

2,880

2,890

2,900

2,910

2,920

2,930

2,940

2,950

2,960

2,970

2,980

2,990

3,000

3,010

3,020

3,030

3,040

3,050

3,060

3,070

3,080

3,090

3,100

3,110

3,120

3,130

3,140

3,150

3,160

3,170

3,180

3,190

3,200

3,210

3,220

3,230

3,240

3,250

3,260

3,270

3,280

3,290

3,300

3,310

3,320

3,330

3,340

3,350

3,360

3,370

3,380

3,390

3,400

3,410

3,420

3,430

3,440

3,450

3,460

3,470

3,480

3,490

3,500

3,510

3,520

3,

- VEŠKÉRY AUTOBLOKOVÝ PROVOZ Z PROSTORU STAVENIŠTĚ A KOMUNIKACE II/3155 BUDE PO CELOU DOBU DOBU VÝSTAVY PŘEVEDEN NA SAMOSTATNÝ OBJÍZDNÝ TRASU VEDENOU PO SILNICÍCH II. A III. TŘÍDY
- PEŠÍ PROVOZ BUDE PŘES PROSTOR STAVENIŠTĚ PO DOBU VÝSTAVY PŘEVEDEN PO PROVIZORNÍ STEZCE A LÁVCE.
- PŘÍSTUP NA STAVENIŠTĚ BUDE ZAJIŠTĚN Z PROSTORU OBOU PŘEDMOSTÍ PO KOMUNIKACI II/3155.
- CELÝ PROSTOR STAVENIŠTĚ BUDE NA SVĚM OBVODU ÚČINNĚ A SOUVISLE ZAJIŠTĚN PROTI VSTUPU NEOPRAVNĚNÝCH OSOB.
(např. oplocením v. 1,80m)
- NÁVRH DOČASNÝCH DOPRAVNÍCH OPATŘENÍ PROVEDEN V RÁMCI SO 182 (dle TP 65, TP 66, TP 133).
- STAVAJÍCÍ KOMUNIKACE NA TĚLESA HÁZĚ BUDE VYUŽITA PRO UMÍSTĚNÍ ZAŘÍZENÍ STAVENIŠTĚ.

- *) PROVIZORNI DOPRAVNÍ ZNAČENÍ BUDE ŘEŠENO V RÁMCI SAMOSTATNÉHO STAVEBNÍHO OBJEKTU SO 182.
- *) AKCE BUDE REALIZOVÁNA PŘI PLNĚ UZÁVĚRCE KOMUNIKACE K1/3155 V PROFILU HRAZE RYBNÍKA POD SUDSLAVOU. VEŠKERÁ AUTOMOBILOVÁ DOPRAVA BUDE PŘEVEDENA NA SAMOSTATNOU OBJÍZDNOU TRASU VEDENOU PO SILNICÍCH II. A III. TŘÍDY.
- *) PO DOBU VÝSTAVBY BUDOU ZAVEDENY VÝLUKOVÉ JÍZDNÉ ŘÁDY HROMADNÉ DOPRAVY.
- *) OBJÍZDNÁ TRASA PRO VEŠKEROU AUTOMOBILOVOU DOPRAVU BUDE VEDENA JAKO OBOUSMĚRNÁ PO TRASE "SUDSLAVA – VELKÁ SKROVNICE – ROZSOCHA – SEČ – SUDSLAVA". PŘEDPOKLÁDANÁ DÉLKA OBJÍZDNÉ TRASY JE cca 10km.
- *) CELÉ DOPRAVNÍ ŘEŠENÍ BUDE DOPLNĚNO O SOUBOR VÝSLAHOVÝCH DOPRAVNÍCH ZNAČENÍ PROVEDENÉ DLE TP 65 *(Zásady pro dopravní značení na pozemních komunikacích).*

- *) AKCE BUDE REALIZOVÁNA PŘI PLNÉ UZÁVĚRCE KOMUNIKACE III/3155 V PROFILU HRÁZE RYBNÍKA.
- *) VEŠKÉRY PĚŠÍ PROVOZ BUDE PO DOBU VYSTÁBY PŘEVĚDEN NA SAMOSTATNOU OBCHOZÍ TRASU VEDENOU VE VÝMEZENÉM PROSTORU OKRAJEM STAVĚNÍŠTĚ (poloha stezky a lávky bude řešena v rámci zhotovitele).
- *) STEZKA A LÁVKA PRO PĚŠÍ BUDE PŘEVEDENA MINIMÁLNÍ ŠÍŘKY 2,00m A BUDE PŘEVEDENA JAKO BEZBARIÉROVÁ (v souladu s vyhláškou č. 398/2009 Sb.).
- *) PROVOZOVÁNÍ LÁVKY BUDE NA VNĚJŠÍCH OKRAJÍCH ZAJIŠTĚNA TROJNADLOVÝM ZÁBRADLÍM MINIMÁLNÍ VÝŠKY 1,10m S DOPLNĚKOVÝM PLETIVEM S OKY VELIKOSTI max. 15/15mm ANEBU JINOU VHDNOU KONSTRUKCÍ SPLŇJÍCÍ DANÉ PODMÍNKY.
- *) ZÁBRADLÍ Z PROVOZOVÁNÍ LÁVKY BUDE PŘEVEDENO S PŘESAHEM NA OBĚ PŘEDMOSTÍ.
- *) CELÝ PROSTOR STAVĚNÍŠTĚ BUDE NA SVĚM OBVODU ÚČINNĚ ZAJIŠTĚN PROTI VSTUPU NEOPRÁVNĚNÝCH OSOB (např. oplocením min. v. 1,80m).

— — — — — PODZEMNÍ VTL PLYNOVOD – GasNet s.r.o. (GridServices, s.r.o.)

..... OCHRANNÉ PÁSMO VTL PLYNOVODU
 - - - - - BEZPEČNOSTNÍ PÁSMO VTL PLYNOVODU

SO 182 – DOČASNÉ DOPRAVNÍ OPATŘENÍ
SO 301 – OBNOVA ZATrubNĚNÍ
SO 302 – OBNOVA VÝPUSTI


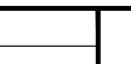


1:250

m 2.50 5.00 7.50 10.00 12.50

— — — — —	STÁVAJÍCÍ STAV
▬	STÁVAJÍCÍ STAV – BUDOVY
— — — — —	HRANICE PARCEL DLE KATASTRÁLNÍ MAPY
■ ■ ■ ■ ■	HRANICE KATASTRÁLNÍCH ÚZEMÍ
1174	PARCELNÍ ČÍSLO DLE KATASTRÁLNÍ MAPY

	NAVHRUVANÝ STAV
	OCHRANA STROMŮ (dle ČSN 83 9061)
	STROMY URČENÉ K ODSTRANĚNÍ
	ROZHRANÍ STAVEBNÍCH OBJEKTŮ
	OBRYSY NAVAZUJÍCÍ STAVEBNÍ AKCE

 DOČASNÝ ZÁBOR STAVBY (= obvod staveniště)
(po dobu výstavby do 12 měsíců)

SOUBŮRNÝ SYSTÉM: S-JTSK		C-S-JTSK	
VÝŠKOVÝ SYSTÉM: BpV			
KRESLIL:	KOLEKTIV	 	
ZPRACOVAL:	ING. FRANTIŠEK DOUBRAVSKÝ		
TECHNICKÁ KONTROLA:	ING. JAN BŮRŠA		
ZODPOVĚDNÝ PROJEKTANT:	ING. JAN BŮRŠA		
HLAVNÍ PROJEKTANT:	ING. FRANTIŠEK DOUBRAVSKÝ	 	
KRAJ: PARDUBICKÝ	OKRES: OSTŘÍ NAD ORLICI	OBEC: SUDSLAVA	
INVESTOR: PARDUBICKÝ KRAJ (Komenského náměstí 125, 532 11 Pardubice)		STUPEŇ:	DÚSP, PDPS
AKCE:	ZAK.ČÍSLO:		2596-21-3
III/3155 SUDSLAVA, PROPUSTEK ETAPA I. – ZAJIŠTĚNÍ PŘEVEDENÍ VODY SITUAČNÍ VÝKRESY		ARCHIVNÍ ČÍSLO:	2596
		DATUM:	04/2022
		FORMAT:	A4
		MĚŘÍTKO:	1 : 250
OBJEKT: C.	ČÍSLO SOUPRAVY:	ČÍSLO PŘÍLOHY:	
OBSAH:			C.4.